





### Río San Pedro en México Superficie con Agua 2023

-  Río con agua
-  Río seco
-  Segmento de Río o Arroyo sin inspección
-  Cuenca del Río San Pedro

5.0 km (3.1mi) del Río San Pedro con agua  
Longitud de inspección: 21.0 km (13.0 mi)  
24% con agua

Inspección también:  
61.3 km (38.1 mi) de afluentes

Fecha de inspección: 13-16 de Junio de 2023

Datos levantados por Naturalia, Comisión Nacional de Áreas Naturales Protegidas, y Área de Protección de Flora y Fauna Bavispe.

Mapas por The Nature Conservancy.

NOTA - Solo se muestran los segmentos de río que fueron medidos.



## RED DE MONITOREO COMUNITARIO DEL RÍO SAN PEDRO, 2023

