





**Río San Pedro en México
Superficie con Agua 2022**

-  Río con agua
-  Río seco
-  Segmento de Río o Arroyo sin inspección
-  Cuenca del Río San Pedro

1.0 km (0.6mi) del Río San Pedro con agua
Longitud de inspección: 21.0 km (13.0 km)
5% con agua

Inspección también:
61.9 km (38.5 mi) de afluentes

Fecha de inspección: 11-20 de Junio de 2022

Datos levantados por Naturalia, CONANP,
y Área de Protección de Flora y Fauna Bavispe.

Mapas por The Nature Conservancy.
Financiado por el Walton Family Foundation.

NOTA - Solo se muestran los segmentos de río
que fueron medidos.

**RED DE MONITOREO COMUNITARIO
DEL RÍO SAN PEDRO, 2022**

